

Walk 8 - THE PIC DE L'ALZINA via THE WINTER GARDEN

Duration: 2h15 - 2h45 (plus stops)

Distance: 6 km

Waymarks: yellow-and-white, yellow-and-red

Difference in altitude between highest and lowest points: 360 metres

You climb in total: 380 metres

Level of difficulty: Fairly easy (a "one boot" walk)

- Emergency telephone numbers: 112 or 15
- Weather forecast (in French): 08.99.71.02.66
- Map: IGN 2349ET Massif du Canigou

ROUTE DESCRIPTION

Start: Tourist office - "Place de la République" - 0h00 - altitude 658m

Cross the square, turn right (yellow-and-white waymarks), and head towards the top of the village via the "Avenue des Thermes" and then the "Avenue Saint Martin du Canigou". At the "Rond Point du 18 juin 1940" (01), go left and follow the sign for the "Jardin d'Hiver" (Winter Garden).

After 50 metres, climb the staircase on the right. It leads into the garden and marks the start of the path to the "Burnay" viewpoint.

Carefully follow the waymarked route as it gently winds up the slopes of the garden.

Just off the waymarked route is the "Grotte (cave) des Palmiers (palm trees)", also known as the "Grotte des Amoureux (lovers)".

You pass several viewpoints overlooking the village, including the "Point de vue du Paradis" (02), (a small belvedere alongside a prominent rock outcrop).

The trees and shrubs in the garden include many fine specimens of Mediterranean species.

The path eventually arrives at a spectacular belvedere known as the:

(03) "Plate-forme de Burnay" (belvedere) - 0h30

From here, you look down directly on the Cady valley, the "Thermes", the Casino and the "Laiterie". Above and opposite is the Pic de la Pena; to the west is the Tres Estelles (Three Stars) massif. To the north-west is Mont Coronat, the village of Jujols and (to the right of Jujols), the abandoned village of Flasssa.

Follow the winding path uphill. In due course you pass close to a summit (on the left) from where there is a view over the Saint Vincent valley.

The waymarked path then descends a little to go around "Roc de les Corbasses".

Then the path resumes its climb towards the:

(04) Pic de l'Alzina - 1h20 - altitude 1017m

There is a magnificent view from here to (among other places) the Tour de Goa, the Pic de la Pena, Vernet-les-Bains and the top of the bell tower of the abbey of Saint Martin du Canigó.

Follow the path over the top of the hill and descend in the direction of the "Col de Llavent".

On the way, you pass an impressive cairn, on which many walkers have placed a stone to mark their ascent.

(05) Col de Llavent - 1h30 - altitude 958m

Several paths converge at this point.

Take the path on the left. On the level at first, this path soon starts to wind downhill, heading back to Vernet-les-Bains.

At the start of the descent, you pass a sizeable *orri* (a drystone cabin) (06).

At a path fork on the way down, go left.

(07) Junction with the "chemin des Cascades du Saint Vincent et des Anglais" (a forest track) - 1h45

Turn left to follow this track as it descends towards Vernet-les-Bains.

On leaving the forest, the track becomes a road (the "chemin de la Forêt et du Saint Vincent"). Follow this road (with the cemetery on the right) down to the "route de Fillols". Turn left (08) and head for the town hall (*Mairie*), the castle and the church.

On approaching the "Place de l'Entente Cordiale", follow yellow-and-red waymarks.

Go past the town hall and bear left (09) to descend* into the old village. Wind down through narrow streets to return to the "Place de la République".

(* Before descending into the old village, visit, at the top of the hill, the Saint Saturnin church. Built as the castle chapel in the late-11th/early 12th centuries, it became the parish church in the early 18th century. From the terrace in front of the church, there is a marvellous view across the Cady valley and towards the Canigou massif.)

Arrive back at the tourist office - 2h15

Conflent-Canigou Tourist Office, Vernet-les-Bains :

2 rue de la Chapelle;

tel. 33 (0)4 68 05 55 35;


www.tourisme-canigou.com

(Translation 2017 by A.M.)

Après la Mairie commencer, à gauche (09), descente dans le « Vieux Village » jusqu'à la Place de La République.

Avant de commencer la descente, voir (hors circuit) l'église Saint Saturnin (ancienne chapelle castrale -fin XI^{ème} début XII^{ème} siècle- devenue église paroissiale au début du XVIII^{ème} siècle) et de son parvis le point de vue sur le « Canigó ».

Arrivée à l'Office de Tourisme
2h15



BONNE CONDUITE EN MONTAGNE

Respectez la faune et la flore.
Restez sur les sentiers balisés.
Rapportez vos déchets.
Respectez la réglementation affichée.
Vous devez être bien équipé:
chaussures de montagne, eau.
Laissez les clotures et barrières dans la position trouvée.
Restez silencieux et discret.
Renseignez-vous sur les conditions météorologiques.
Ne pas faire de feu.



Randonnée N° 8



LE PIC DE L'ALZINA par le Jardin d'Hiver

Durée : 2h15 - 2h45 (hors arrêts) 6 km
Balisage :

-  Blanc et Jaune (Promenade et Randonnée - PR Labellisé)
-  Jaune et Rouge (Grande Randonnée de Pays - GRP®)

Dénivelé : 360 m
Cumulé : 380 m

Difficulté : Facile 

Infos pratiques

Secours. 112 ou 15
Météo. 08 99 71 02 66
Carte IGN 2349ET
Massif du Canigou



Devenez photo-reporter en taguant vos plus belle photos de randos **#canigou** sur instagram



Photos visible sur notre page facebook, pensez à en devenir fan en flashant le QR code ci-contre ou sur :
[facebook.com/TourismeCanigoConflent](https://www.facebook.com/TourismeCanigoConflent)



Office de Tourisme Conflent Canigó


















Antenne de Vernet-les-Bains
2 rue de la chapelle

Tel. 33 (0)4 68 05 55 35

Site Internet. www.tourisme-canigou.com

Les Balises

FFRandonnée Pyrénées-Orientales

	GR@ GR@T	GR@P	PR 	PR
Bonne Direction Continuité				
Changement de Direction Tourne à Gauche				
Changement de Direction Tourne à Droite				
Mauvaise Direction				



Départ Office de Tourisme - Place de la République - 0h00 - altitude 658 m

Balisage Blanc et Jaune

Prendre l'Avenue des Thermes puis l'Avenue Saint Martin du Canigou jusqu'au Rond-Point du 18 juin 1940 (01) et ensuite la direction du « Jardin d'Hiver ».

Après 50 m, monter l'escalier à droite qui conduit à ce jardin et à la Plate-forme « de Burnay »

Entre le « Jardin d'Hiver » et la Plate-forme « de Burnay », voir (hors circuit) la « Grotte des Palmiers (dite Grotte des Amoureux) ».

Par un circuit en pente douce et sinueux, au travers de la végétation méditerranéenne, qui ménage quelques beaux points de vue sur le village dont le « Point de vue du Paradis » (02) (petit belvédère adossé à un rocher).

(03) Plate-forme « de Burnay » (Belvédère) - 0h30-

Vue sur la Vallée du Cady, la Laiterie, le Casino, les Thermes, le pic de La Pena, le massif des Tres Estelles (à l'ouest), le Coronat (au nord), le village de Jujols et le village abandonné de Flassa (au nord/nord-ouest)....

Poursuivre le chemin en lacets. Au sommet, Point de Vue sur la Vallée du Saint Vincent. Continuer sur ce chemin en crête qui redescend légèrement pour contourner le Roc de « Les Corbasses » et qui remonte pour atteindre le « Pic de l'Alzina ».

(04) Pic de l'Alzina - 1h20 - altitude 1017 m

Vue splendide sur, entre autres, la Tour de Goa, le Pic de La Pena, Vernet-les-Bains, le sommet de la tour de l'Abbaye de Saint Martin du Canigó.

Suivre le sentier pour redescendre sur le « Col de Llavent ».

Au cours de la descente, passage devant un monticule de pierres assez imposant édifié par l'apport d'une pierre par chaque randonneur.

(05) Col de Llavent - 1h30 - altitude 958 m

Jonction de plusieurs sentiers.

Prendre à gauche le chemin qui redescend, d'abord horizontalement puis en lacets, vers Vernet-les-Bains. Au cours de la descente, passage devant un Orri (cabane en pierres sèches) (06).

(07) Jonction avec le chemin des Cascades du Saint Vincent et des Anglais - 1h45-

Poursuivre le chemin à gauche en direction de Vernet-les-Bains, continuer sur le « chemin de la Forêt et du Saint Vincent » (longer le cimetière) jusqu'à la route de Fillols. Prendre à gauche en direction de la Mairie, le Château et l'église (08) - Suivre Balisage Jaune et Rouge -.

