

# Walk 6 - THE COGOLLÓ CIRCUIT via THE RESISTANCE MONUMENT

*Duration:* 4h50 - 5h30 (plus stops)

*Distance:* 14 km

*Waymarks:* yellow-and-white, yellow-and-red

*Difference in altitude between highest and lowest points:* 830 metres

*You climb in total:* 980 metres

*Level of difficulty:* Hard (a "three boots" walk)

- Emergency telephone numbers: 112 or 15
- Weather forecast (in French): 08.99.71.02.66
- Map: IGN 2349ET Massif du Canigou

## ROUTE DESCRIPTION

Start: Tourist office - "Place de la République" - 0h00 - altitude 658m

Cross the square. Follow the street that goes uphill on the right, between two cafés (the "rue du Canigou" - yellow-and-white waymarks).

On reaching at the top the Fillols road (D27), turn left. Follow the road up to the "Place de l'Entente Cordiale". Then turn right (still on the road; yellow-and-red waymarks). After 50 metres (O1), bear left down the Chemin des Escoumeilles. As you approach the River Saint Vincent, keep straight on and cross that river by a footbridge (O2).

Immediately after the footbridge, turn right, with the river on your right. After less than 100 metres, turn left up a grassy lane. You are now following yellow-and-white waymarks, on the "Chemin de Saint-Jean". Cross the road that runs between Vernet and Fillols. Follow the narrow tarmacked lane that runs straight ahead (with a sign for the "Massif du Canigou"). The lane soon starts to climb quite steeply.

(O3) Intersection of lanes and a path - 0h35

At this intersection, turn sharp right, up a footpath signposted for the "Tour du Cogolló". The path winds up through a forest and emerges into a nearly-level open area. It then re-enters the forest and winds its way up the mountainside.

Here and there, you have views down to Vernet, and you pass the remains of dry-stone *cortals* (where animals were kept overnight) and an *orri* (drystone cabin).

(O4) Resistance monument - 1h45m - altitude 1200m

The path emerges into another open area.

The path bears left here, but first visit the monument to Resistance fighters. It is on **an eagle's**-nest hilltop, 50 metres to the right. You have a wonderful view over the Saint Vincent gorge and towards the "Conques du Canigou", the Tour de Goa, the Tres Estelles massif, etc.

The path, signposted for the "Refuge de Bonne-Aigue", passes another *orri* and continues its winding passage uphill.

(O5) Path fork - 2h15 - altitude 1425m

At this path fork, by a pine tree, you take the path that climbs steeply on the left, towards the Pic du Cogolló.

(But, first, go out-and-back for 200 metres, along the path that is heading for the Bonne-Aigue mountain hut, to visit a rocky notch in the mountainside. It is said that shepherds were able to count their sheep here as they passed through the notch, one by one.)

**After a short but steep climb you reach the crest of the ridge at the "Col de l'Orry"** (1490 metres).

Continue to follow the waymarked path ahead, which now descends a little, to the right. You traverse the head of a valley, on the way climbing past a spring (probably much churned-up by wild boar).

(O6) Col du Cogolló - 2h40 - altitude 1485m

The Pic du Cogolló, on the left, is almost inaccessible.

Cross the open area and take the path straight ahead, on the other side of the col. It re-enters the forest and descends steeply (take care - the path may be slippery).

After a long, winding descent, you meet, at 1044 metres altitude, a path approaching on the left (O7). Turn sharp right here to continue the descent towards Vernet-les-Bains. You soon emerge into an open area where you meet a path on the right (O8) **coming from the "Col des Voltes"**. Go to the left, then, at another junction after 50 metres, go straight on, in the direction of Vernet. The path eventually brings you to the:

(O9) Col de Juell - 3h50 - altitude 895m

At this col, take the forest track that is climbing steeply straight ahead. From higher up on this track, you can look back and see a cross on the Pic du Cogolló. You also have views to Fillols, Jujols, Madres, etc. Lower down, on the left, is another fine *orri*. The track passes through a former mining area in a pine forest, then climbs steeply again. Then you descend to the:

(O10) Former "Col de Fillols" - 4h20 - altitude 838m

At this col go left and follow yellow-and-red waymarks all the way back to Vernet.

On meeting the Fillols road, go left, and, after crossing a bridge, go down a path on the right. The path winds downhill to meet a tarmacked lane. (Just before this point, on the right, are the remains of an iron ore furnace.) Follow the lane. It leads to the footbridge over the River Saint-Vincent. Cross the bridge, enter Vernet and follow the waymarked route up to the town hall (*Mairie*).

Go past the town hall and bear left (O11) to descend\* into the old village. Wind down through narrow streets to return to the "Place de la République".

(\* Before descending into the old village, visit, at the top of the hill, the Saint Saturnin church. Built as the castle chapel in the late-11th/early 12th centuries, it became the parish church in the early 18th century. From the terrace in front of the church, there is a marvellous view across the Cady valley and towards the Canigou massif.)

Arrive back at the tourist office - 4h50

\*\*\*\*\*

*Conflent-Canigou Tourist Office, Vernet-les-Bains :*  
*2 rue de la Chapelle; tel. 33 (0)4 68 05 55 35; www.tourisme-canigou.com*

*(Translation 2017 by A.M.)*

avec le chemin du « Col des Voltes » (08).  
Prendre à gauche le sentier, direction « Vernet-les-Bains », qui ramène au « Col de Juell ».

### (09) Col de Juell -3h50- altitude 895

Prendre en face le « coupe-feu » (montée) en direction des cols de la Truja et Vieux Col de Fillols. Vers le sommet du coupe-feu en se retournant, vue sur le Pic Cogolló avec la croix. Sur la ligne de crête, vues sur Fillols et Chapelle St Pierre (ruines), Jujols, Flassa, Le Madres, le Fort Liberia... Avant le col de la Truja, à gauche, un Orri (cabane en pierres sèches) et vestiges d'entrées de mines à ciel ouvert.

### (10) Vieux Col de Fillols -4h20- altitude 838 m

Prendre à Gauche le sentier qui descend -Balisage Jaune et Rouge- en direction de Vernet-les-Bains.  
À l'**intersection** avec la Route de Fillols prendre à gauche la départementale puis après le pont prendre le sentier à droite.  
Au cours de la descente, passage devant 2 fours à griller le minerai de fer. Traverser le Saint Vincent et suivre la route qui amène à la Mairie.  
Après la Mairie, commencer à gauche (11), la descente dans le « Vieux Village » jusqu'à la « Place de la République ».  
Avant de commencer la descente, voir (hors circuit) l'église Saint Saturnin (ancienne chapelle castrale - fin XI<sup>ème</sup> début XII<sup>ème</sup> siècle - devenue église paroissiale au début du XVIII<sup>ème</sup> siècle) et de son parvis le point de vue sur le « Canigó ».

Arrivée à l'**Office** de Tourisme -4H50-



Devenez photo-reporter en taguant vos plus belles photos de randos **#canigou** sur instagram



Photos visible sur notre page facebook, pensez à en devenir fan en flashant le QR code ci-contre ou sur : [facebook.com/TourismeCanigoConflent](https://www.facebook.com/TourismeCanigoConflent)



## BONNE CONDUITE EN MONTAGNE

Respectez la faune et la flore.  
Restez sur les sentiers balisés.  
Rapportez vos déchets.  
Respectez la réglementation affichée.  
Vous devez être bien équipé : chaussures de montagne, eau.  
Laissez les clôtures et barrières dans la position trouvée.  
Restez silencieux et discret.  
Renseignez-vous sur les conditions météorologiques.  
Ne pas faire de feu.

## Randonnée N° 6



# LE TOUR DU COGOLLÓ par le Maquis

Durée : 4h50-5h30 (hors arrêts) 14 kms

Balisage :

-  **Blanc et Jaune** (Promenade et Randonnée PR Labellisé)
-  **Jaune et Rouge** (Grande Randonnée de Pays - GRP®)

Dénivelé : 830 m

Cumulé : 980 m

Difficulté : Difficile 

## Infos pratiques

Secours. 112 ou 15

Météo. 08 99 71 02 66

Carte IGN 2349ET  
Massif du Canigou

Office de Tourisme Conflent Canigó

Antenne de Vernet-les-Bains  
2 rue de la chapelle











Tel. 33 (0)4 68 05 55 35

Site Internet. [www.tourisme-canigou.com](http://www.tourisme-canigou.com)



### Les Balises

FFRandonnée  
des Pyrénées-Orientales

	GRO GROT	GROP	PR 	PR
<b>Bonne Direction</b> <i>Continuité</i>				
<b>Changement de Direction</b> <i>Tourne à Gauche</i>				
<b>Changement de Direction</b> <i>Tourne à Droite</i>				
<b>Mauvaise Direction</b>				



## Départ Office de Tourisme - Place d la République -0h00- altitude 658 m

-Balisage Blanc et Jaune- Prendre en face, la « rue du Canigou » qui monte entre les 2 cafés.

**A l'intersection** avec la route de Fillols, prendre à gauche pour longer la « Place de l'Entente Cordiale ».

Prendre à droite direction Fillols -Balisage Jaune et Rouge-. Après 50m (01) prendre à gauche une rue légèrement descendante (chemin des Escoumeilles) pour rejoindre la rivière du Saint Vincent.

Traverser le pont piétonnier, prendre à droite (02) le long de la rivière « direction Refuge de Bonne-Aigue » puis après 100m environ, emprunter à gauche - Balisage Blanc et Jaune « Le Chemin de Saint Jean »

Traverser la Route Départementale, et en face, continuer sur la petite route goudronnée « direction Massif du Canigou ». Route qui devient rapidement pentue.

### (03) Embranchement de 3 chemins -0h35-

Prendre à droite le chemin « direction Tour du Cogolló » qui monte en lacets jusqu'à un replat. Continuer tout droit. La montée reprend en lacets sous couvert en direction du « Maquis ». Au cours de la montée, Cortals en ruines, Orri (cabane en pierres sèches), vue sur Vernet-les-Bains.....

### (04) Pla monument « Maquis Henri Barbusse » - 1h45 - altitude 1200 m

50m à droite, se trouve le monument du « Maquis Henri Barbusse » (héros de La Résistance). Vue imprenable sur la vallée du Saint Vincent, les Conques du Canigó, Tour de Goa, les Tres Estelles... Continuer le sentier en direction de Bonne-Aigue. Passage devant un Orri (cabane en pierres sèches)

### (05) Bifurcation -2h15- altitude 1425 m

À 200m environ en direction de Bonne-Aigue, le « Contadó » (passage dans la roche en ligne de crête qui permettait de compter les moutons).

Laisser le chemin du Canigó et prendre à gauche le sentier montant « direction Pic du Cogolló » pour atteindre le Col de l'Orry (1490 m) .

Petite descente pour arriver sur une mouillère et remontée sur la Font de la Baraquette et le Col du Cogolló.

### (06) Col du Cogolló -2h40- altitude 1485 m

Pic du Cogolló en contrebas légèrement à gauche. Traverser le pla herbeux et prendre la piste (terre glissante) qui descend en lacets dans la forêt.

A l'intersection (07) -altitude 1044m-, prendre à droite la direction « Vernet-les-Bains – Fillols » jusqu'à l'intersection

